



Previsión de nieve, lluvias y chubascos muy fuertes

Imprescindible consultar el estado de las carreteras antes de realizar desplazamientos en varias zonas de la Península y Baleares

- Las previsiones de la AEMET apuntan que la zona del levante, archipiélago balear y sur peninsular, volverán a recibir fuertes lluvias a partir de mañana martes.
- La nieve, previsiblemente, en la Cordillera Cantábrica y en el sistema central en la zona de Ávila, pueden afectar a la conducción.
- Debido al desprendimiento de ladera en el kilómetro 76 de la AP-66, la única vía de comunicación de Asturias con la Meseta es la Nacional 630.
- Tráfico aconseja a los transportistas las rutas que discurren por la Autovía A-67 de la meseta que une Palencia con Santander, así como por el itinerario por A-6 (Lugo) para posteriormente, por ambas rutas, circular por la A-8 eje del cantábrico.
- Tráfico informa de la situación de la circulación en los boletines informativos en emisoras de radio, en X @DGTes y @informacionDGT; en la página web www.dgt.es y en el 011.
- También está accesible la información en tiempo real navegadores en el punto de acceso nacional de información de tráfico (<https://nap.dgt.es/>).

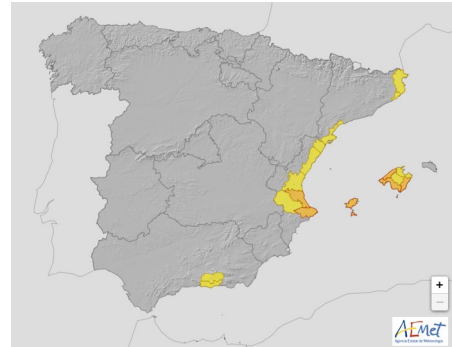
11 de noviembre 2024.- La llegada de una masa de aire frío proveniente del norte de Europa que a partir de mañana alcanzará la Península y Baleares traerá consigo un descenso generalizado de las temperaturas y previsiblemente fuertes lluvias, chubascos y nieves a varios puntos de la geografía que pueden afectar a la circulación por carretera.

Ante esta situación, la Dirección General de Tráfico recuerda la importancia de consultar el estado de las carreteras, informarse de las posibles precipitaciones que se puedan producir por la zona por la que se va a transitar y reducir, a ser posible, los desplazamientos en vehículo.

Llueve sobre mojado

Las previsiones apuntan a que las fuertes lluvias pueden volver a caer en la zona del Mediterráneo y sur peninsular, zonas que ya han sido afectadas por las lluvias.

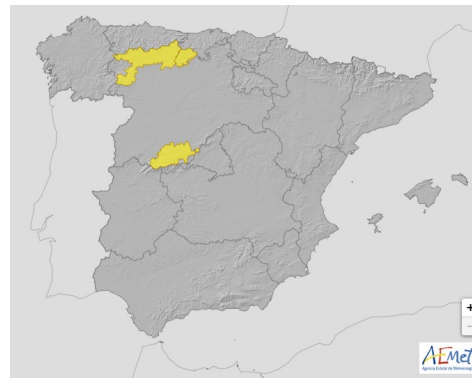
También el archipiélago balear puede verse afectado por dichas precipitaciones, por lo que estar informado y ser prudentes en los desplazamientos son dos aspectos esenciales durante los próximos días.



Esa prudencia en los desplazamientos es relevante sobre todo en Valencia, donde continúan [cortadas numerosas carreteras](#) y los desplazamientos siguen siendo muy complicados en toda el área metropolitana.

Nieve en la Cordillera Cantábrica y Sistema Central.

Hay previsiones de que la nieve haga acto de presencia en la Cordillera del Cantábrico y en el Sistema Central (Ávila) a partir de mañana, por lo que desde la DGT además de informarse del estado de las carreteras, deberían disponer de cadenas por si su utilización fuera necesaria para circular o llevar instalados neumáticos de invierno o todo tiempo.



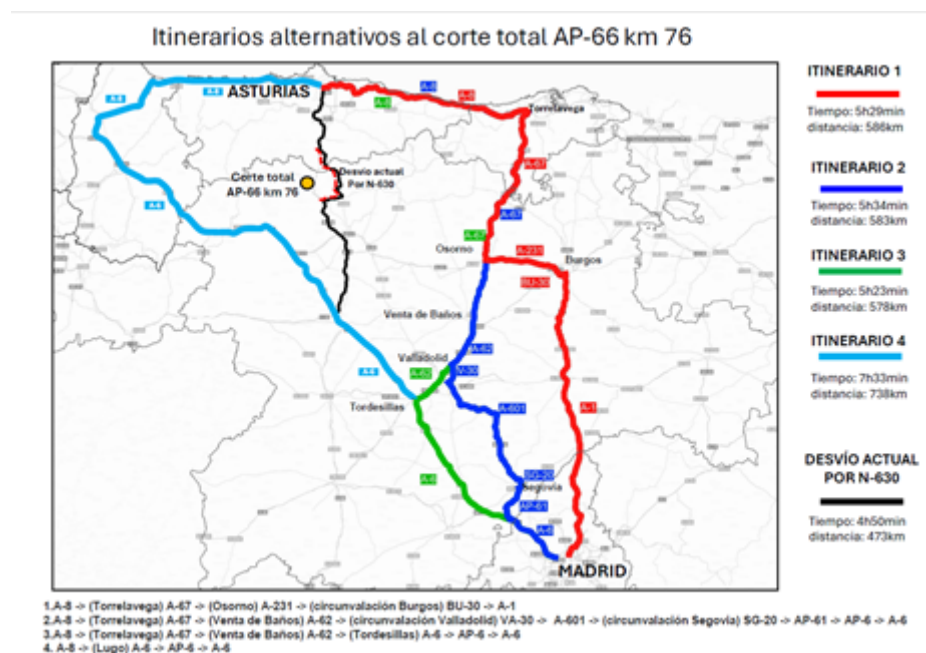
Estas precipitaciones pueden afectar a la circulación no solo de las vías comarcales y locales, sino a las carreteras de alta capacidad -autopistas y autovías-.

Por otra parte, ayer domingo por la mañana se produjo el desprendimiento de ladera en la autopista AP-66 en el kilométrico 76, siendo imposible la circulación por la citada vía y quedando interrumpida la conexión entre la comunidad autónoma de Asturias y la Comunidad de Castilla y León.

Ante esta situación la única vía de comunicación entre ambas comunidades es la carretera N-630 que discurre por el puerto de Pajares, uno de los puertos en el que primero se establecen restricciones de circulación y el uso de cadenas o neumáticos de invierno para poder circular ante situaciones de meteorología adversa.

Con esta previsión de nieve y teniendo en cuenta las altas pendientes y su gran altitud por la que discurre esta vía, no es recomendable como vía alternativa para el transporte por carretera de mercancías por motivos de seguridad vial.

Desde la DGT se recomiendan las rutas que discurren por la Autovía A-67 de la meseta que une Palencia con Santander y posteriormente la A-8 “Eje Cantábrico”. Para destinos en la zona de Asturias-oriental (Llanes, Ribadesella), así como el itinerario por A-6 a Lugo para tomar la A-8 “Eje Cantábrico”, para destinos la zona de Asturias-occidental (Navia, Luarca).





En los casos de que la nieve afecte a la circulación de las carreteras, la Dirección General de Tráfico, para garantizar la fluidez y la seguridad vial, podrá establecer una serie de medias, como las que a continuación se enumeran:

- Restricciones a la circulación de vehículos pesados.
- Restricciones a la circulación a otros vehículos que no cuenten con neumáticos de invierno, todo tiempo o cadenas.
- Limitar la velocidad de circulación y prohibir adelantamientos.
- Cortes totales preventivos.
- Seguimiento obligatorio de desvíos alternativos.

A tener en cuenta

Aunque son consejos que conocen buena parte de los conductores, es importante recordar:

- Dejar libre el carril izquierdo para permitir el paso de vehículos de conservación de carreteras y quitanieves.
- Prestar atención a la señalización en los paneles de mensaje variable y a las indicaciones de los agentes de la Agrupación de Tráfico de la Guardia Civil.
- Extremar la precaución cuando se circule por las áreas y vías afectadas por esta previsión, así como disponer de los medios y equipamiento adecuado para transitar en condiciones de seguridad, entre ellas cadenas o neumáticos de invierno.
- Conocer los colores de la nieve y sus condiciones de circulación.



Coordinación

A nivel provincial y autonómico, las Jefaturas Provinciales de Tráfico junto con los respectivos Subsectores y Sectores de la Agrupación de Tráfico de la Guardia Civil, dentro de sus respectivos protocolos de coordinación en materia de vialidad invernal, están en contacto y coordinación con el resto de administraciones y delegaciones ministeriales competentes.

La Dirección General de Tráfico informará de la situación de la circulación a través de los medios de comunicación, en especial en los boletines informativos en emisoras de radio, en redes sociales: X @DGTeS y @informacionDGT; en su página web www.dgt.es y en el teléfono 011.

Además, la información del estado de las carreteras en tiempo real está accesible para proveedores de información de tráfico (navegadores) en el punto de acceso nacional de información de tráfico (<https://nap.dgt.es/>).